

REPORTE MENSUAL DEL MES DE JULIO DE LAS ESTACIONES METEOROLÓGICAS IIT1, IIT2 E IIT3.

Las normales climatológicas fueron tomadas de la DGE estación 8213 del periodo 1951-2010.

Estación IIT1: Davis Vintage Pro 2.

31°44'35.49" N, 106°25'53.78" O

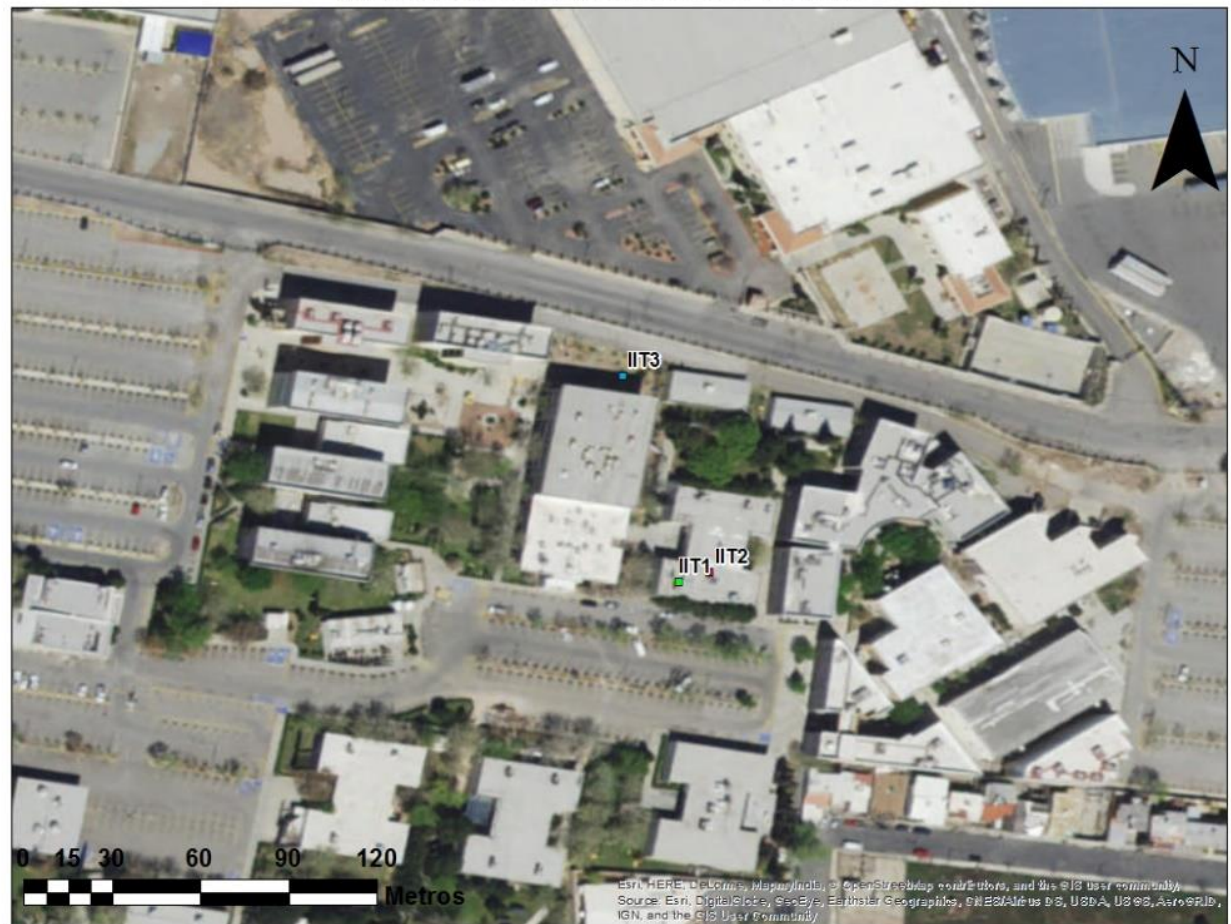
Estación IIT2: Campbell.

31°44'35.49" N, 106°25'53.78" O

Estación IIT3: Estación meteorológica de superficie.

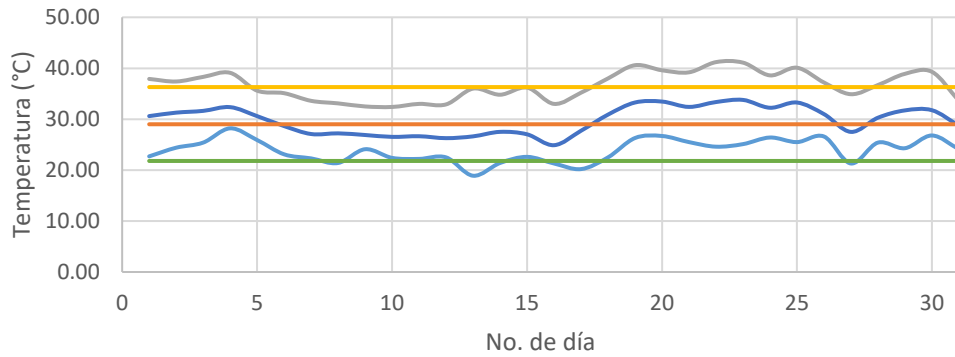
31°44'38.26" N, 106°25'54.30" O

Ubicación de estaciones en UACJ campus IIT



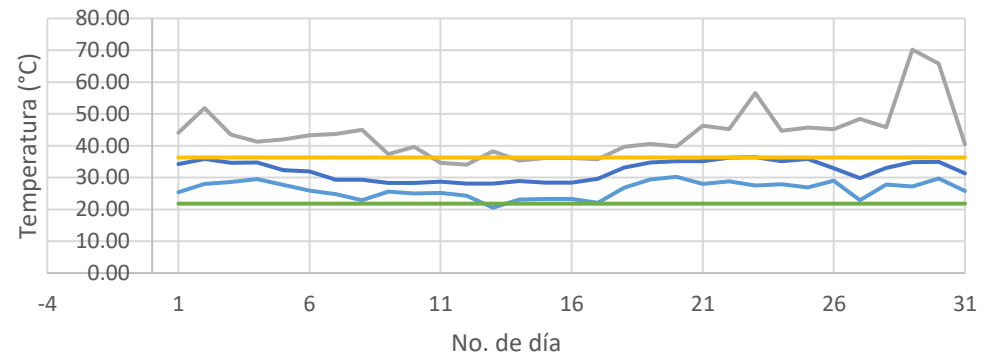
Temperaturas Julio 2018

Temperaturas Julio 2018 IIT1



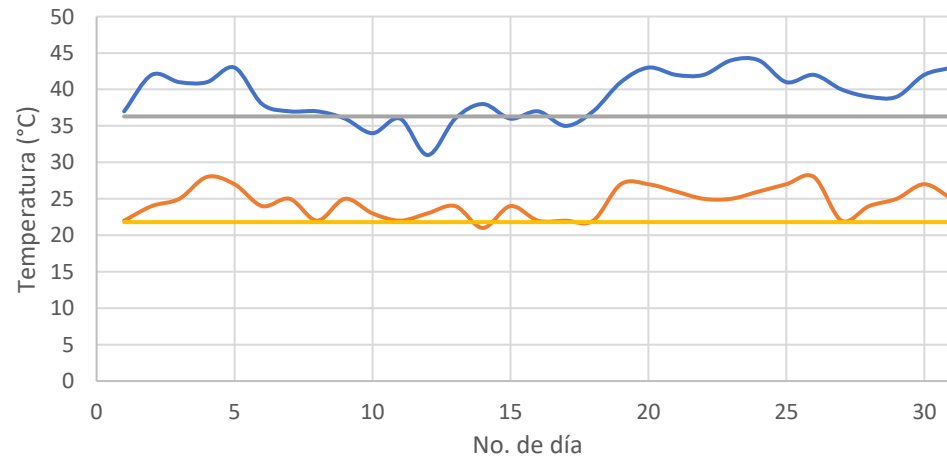
— Tmedia — Normal Media — Tmax
— Normal Tmax — Tmin — Normal Tmin

Temperaturas Julio 2018 IIT2



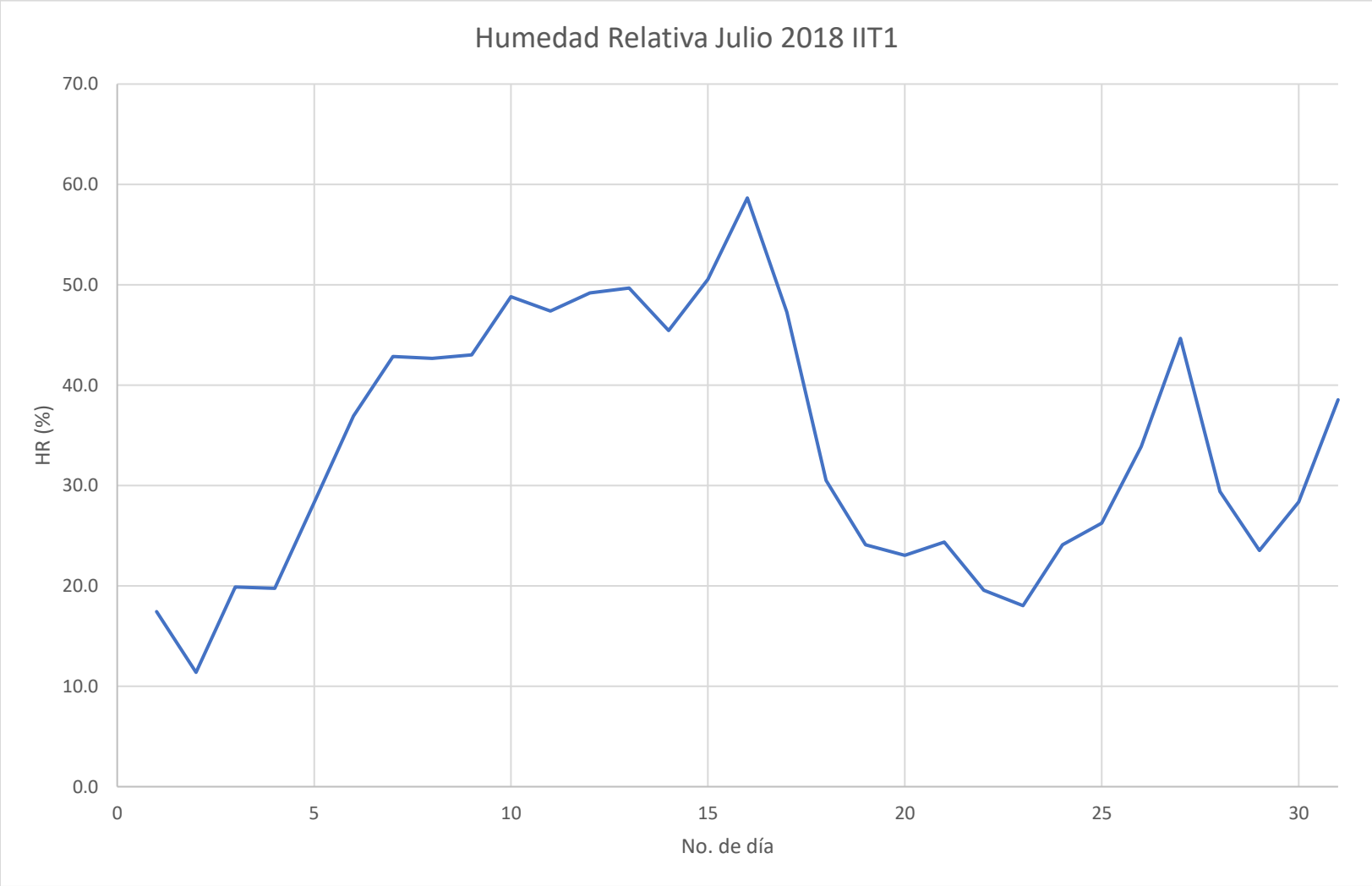
— Tmedia — Normal media — Tmax — Normal Tmax — Tmin — Normal Tmin

Temperaturas Julio 2018 IIT3



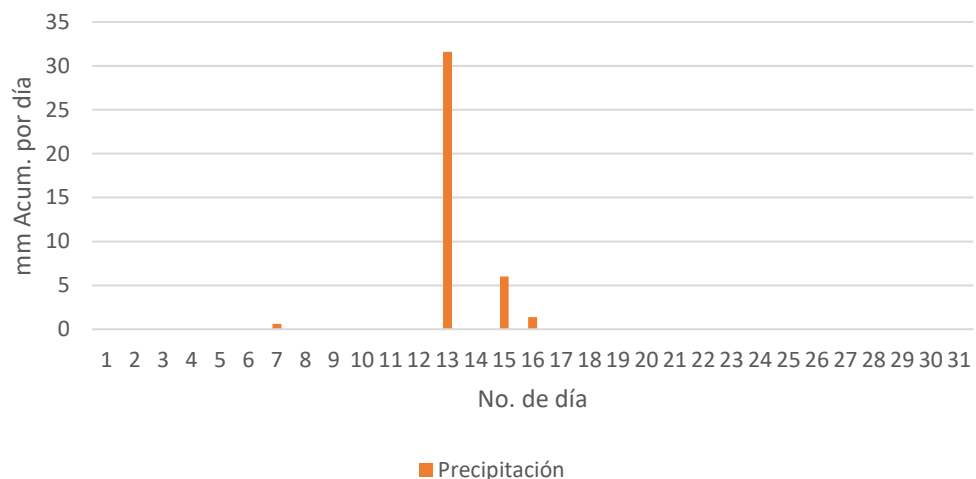
— Tem-max(°C) — Temp-Min (°C) — Normal Tmax — Normal Tmin

Humedad Relativa Julio 2018

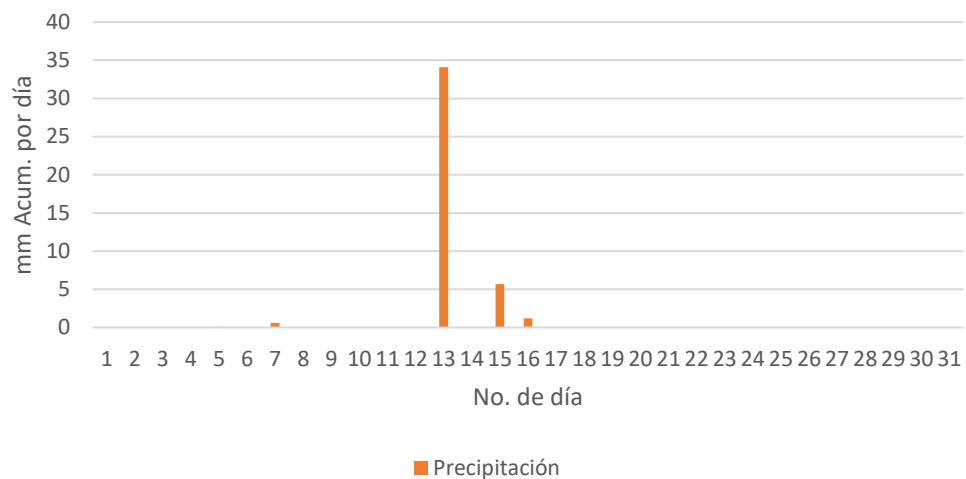


Precipitación Julio 2018

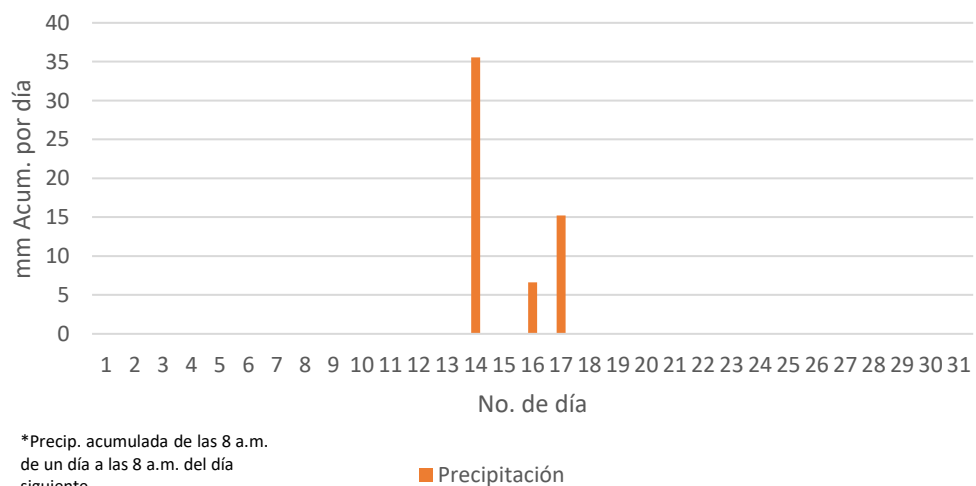
Precipitación Julio 2018 IIT1



Precipitación Julio 2018 IIT2



Precipitación Julio 2018 IIT3

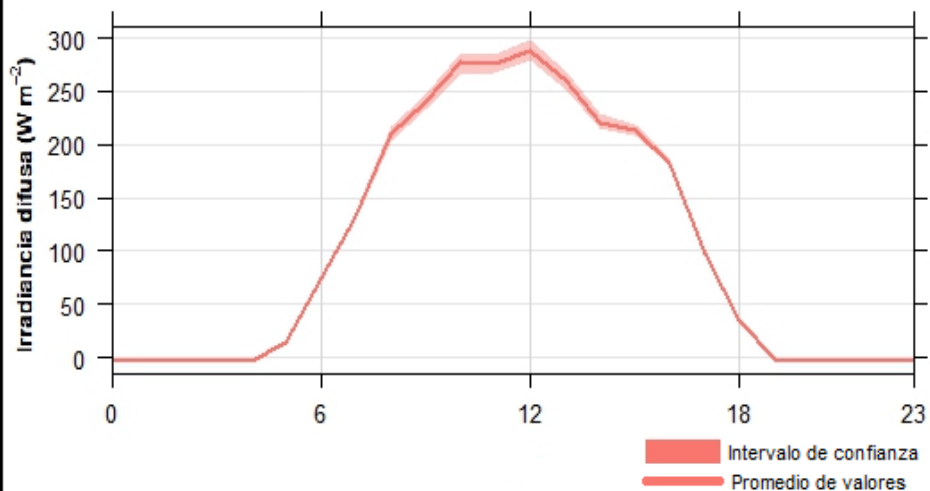


*Precip. acumulada de las 8 a.m. de un día a las 8 a.m. del día siguiente.

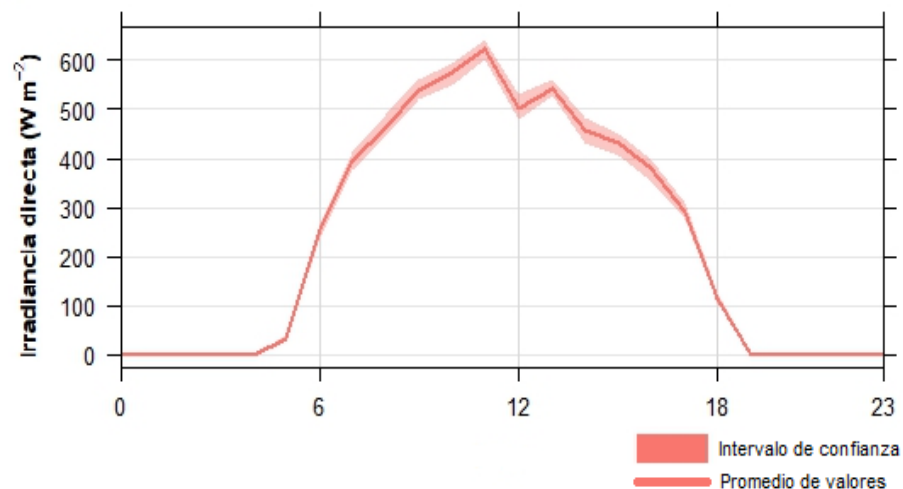
Precipitación Acumulada del mes de Julio de 2018: **41.7mm.**
 Normal de precipitación acumulada para el mes de Julio: **29.1 mm.**
Hubo un aumento de precipitación de 43.29 % en este mes.

Irradiación Julio 2018

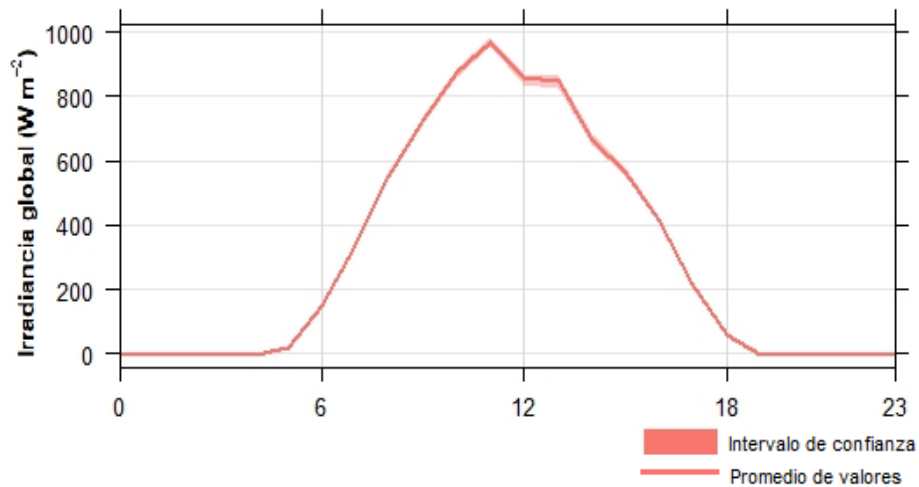
Irradiancia Difusa Julio IIT2



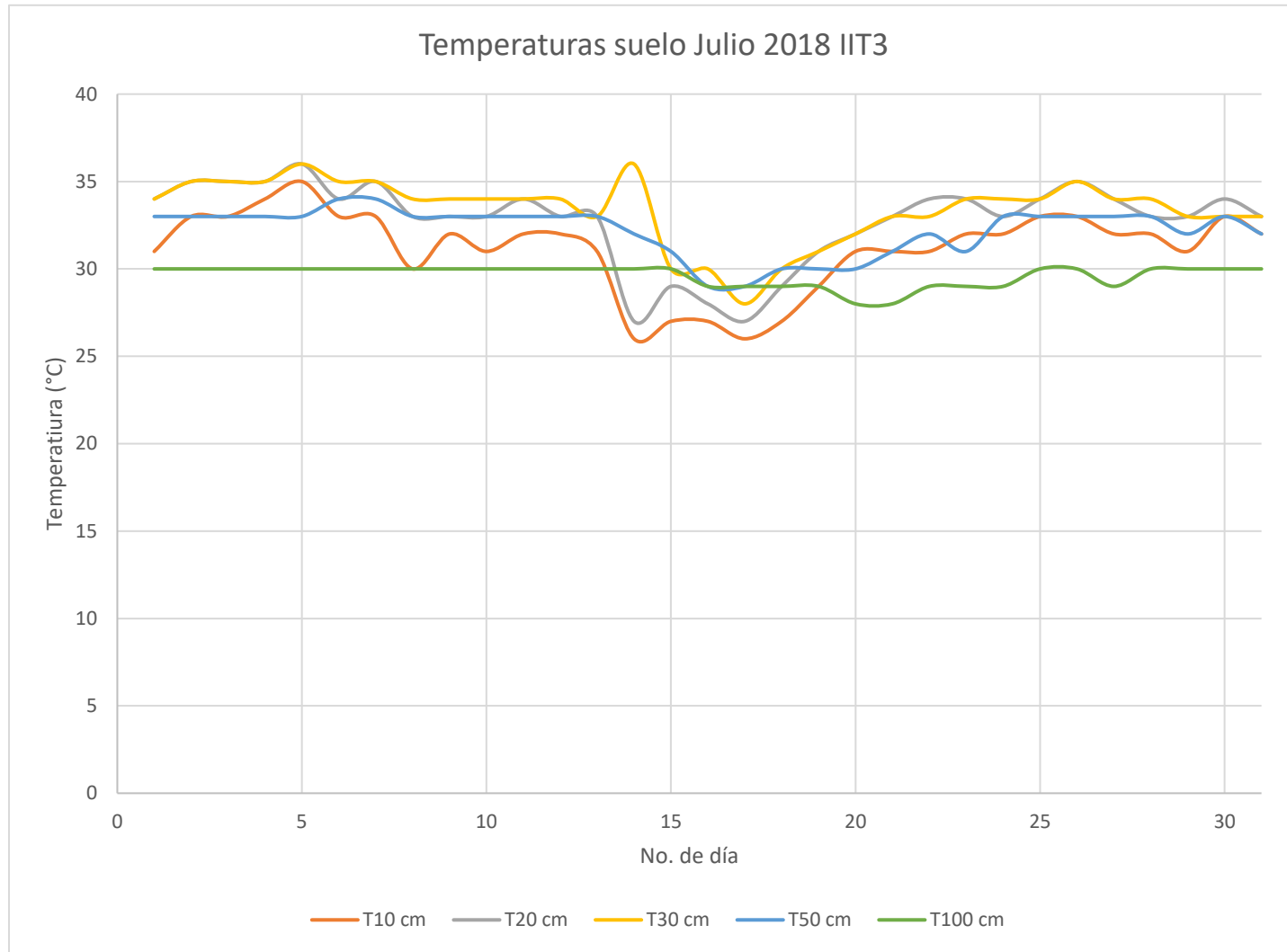
Irradiancia Directa Julio IIT2



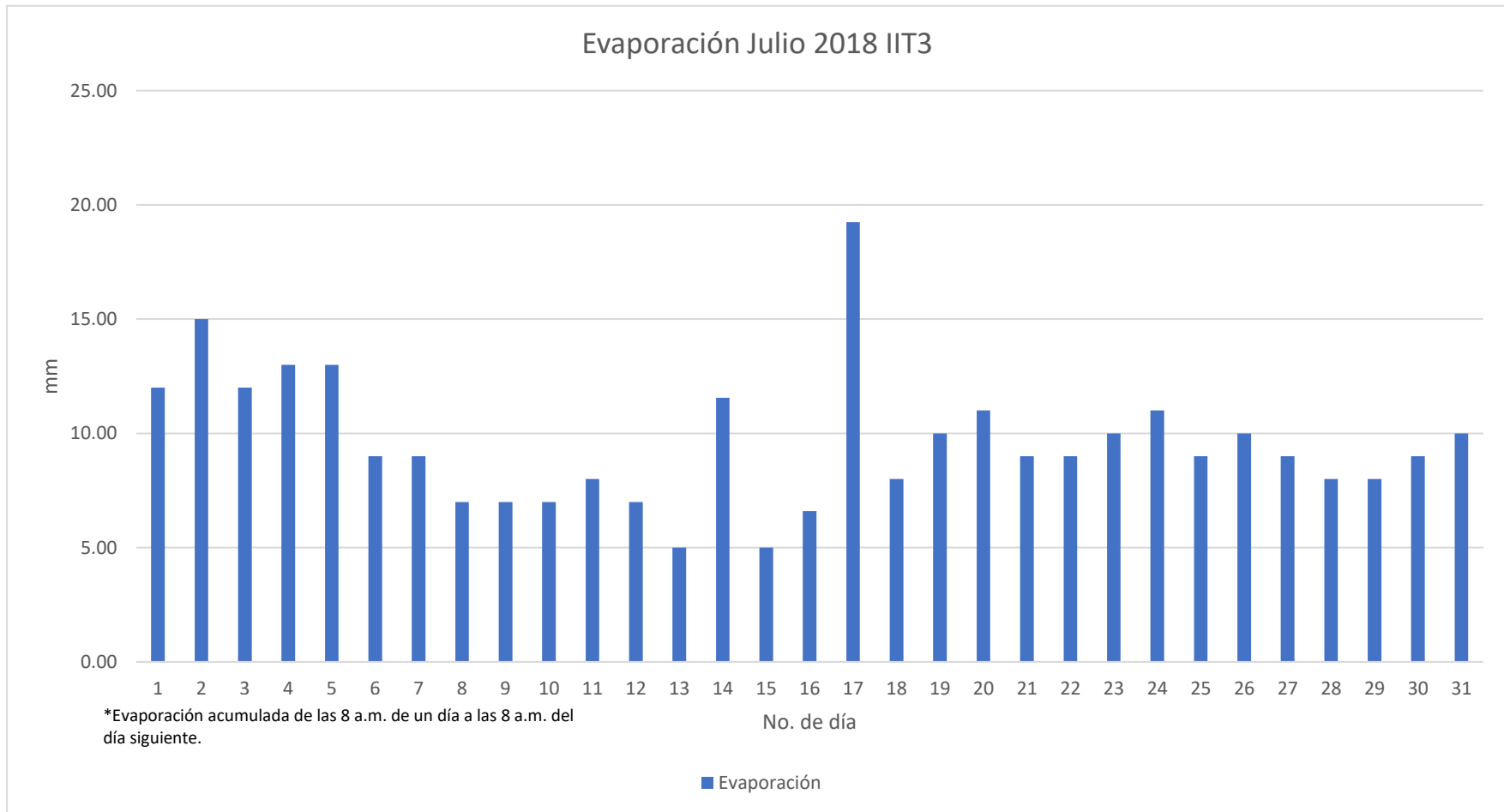
Irradiancia Global Julio IIT2



Temperaturas de suelo Julio 2018



Evaporación Julio 2018

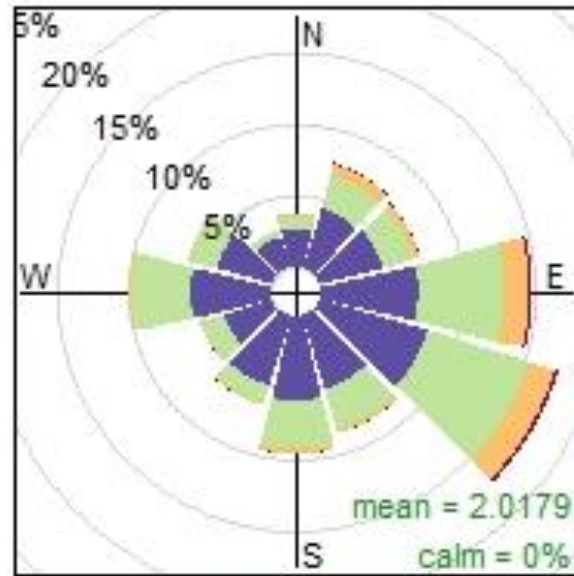


Evaporación Acumulada del mes de Julio de 2018: **297.4 mm.**

Normal de Evaporación acumulada para el mes de Julio: **273.2 mm.**

Hubo un aumento de evaporación de 8.85 % en este mes.

Viento Julio 2018



0 to 2 to 4 to 6 to 16.92

Vel. viento(m s⁻¹)

Rosa de vientos Julio 2018 IIT2

Frequency of counts by wind direction (%)

Promedio diario de carbón negro del mes de Julio 2018

